



Приложение к постановлению администрации
Сергиево-Посадского городского округа

от

04.2024

№

1031-ПА

ОПИСАНИЕ МЕСТОПОЛОЖЕНИЯ ГРАНИЦ

Публичный сервитут объекта «Подземный газопровод низкого давления», кадастровый номер
50:05:0040704:1807

(наименование объекта, местоположение границ которого описано (далее - объект))

Раздел 1

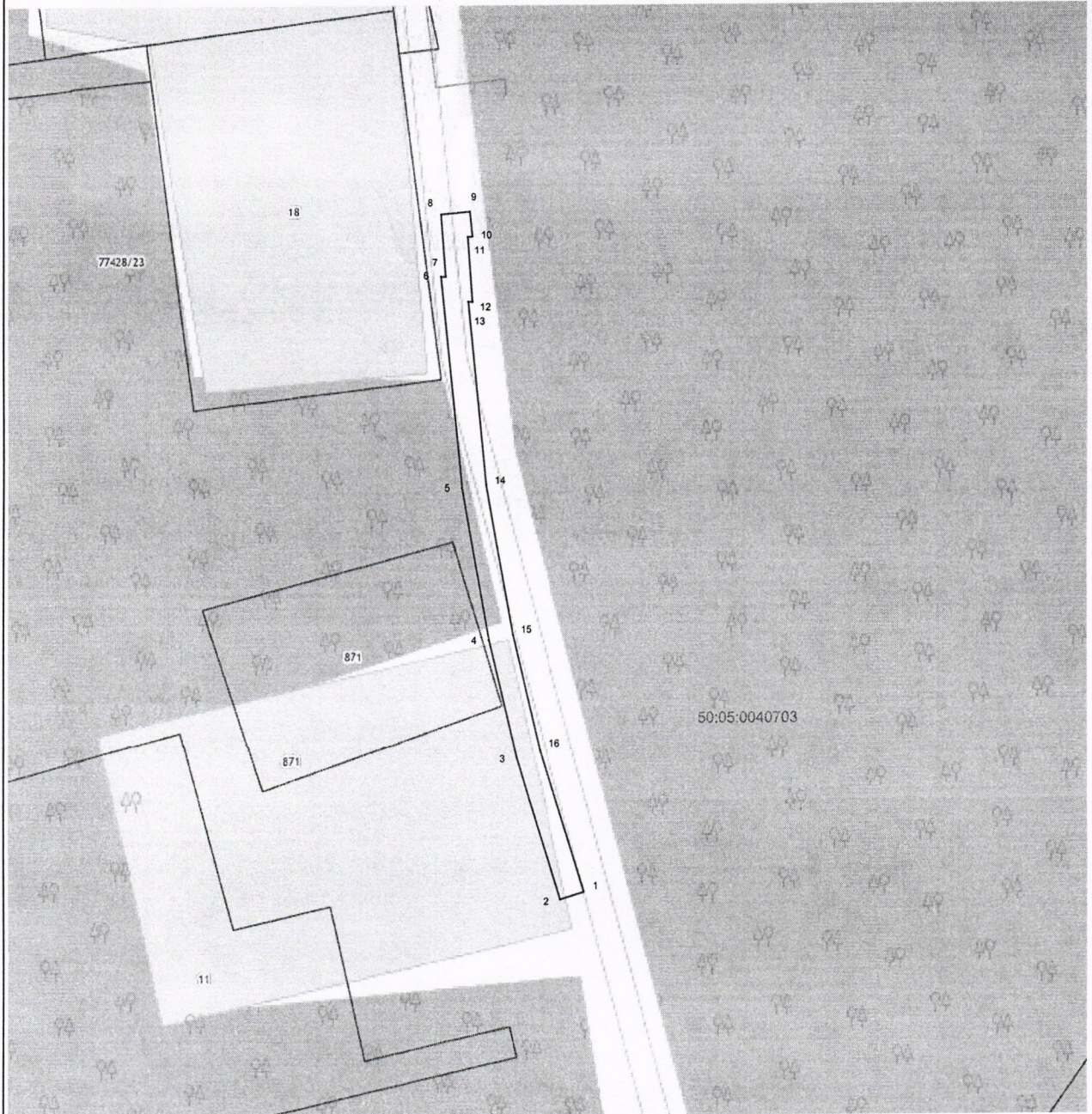
Сведения об объекте

№ п/п	Характеристики объекта	Описание характеристик
1	2	3
1	Местоположение объекта	Московская область, Сергиево-Посадский городской округ
2	Площадь объекта ± величина погрешности определения площади (P ± ΔP)	452 м ² ± 7 м ²
3	Иные характеристики объекта	Вид объекта реестра границ: Зона с особыми условиями использования территории Содержание ограничений использования объектов недвижимости в пределах зоны или территории: Публичный сервитут, для целей размещения линейных объектов системы газоснабжения, их неотъемлемых технологических частей. Срок установления 48 лет 11 месяцев. Владелец публичного сервитута: Акционерное Общество «Мособлгаз» (ИНН 5032292612, ОГРН 1175024034734). Адрес: Московская обл. г. Одинцово, д. Раздоры, 1-й км Рублево-Успенского шоссе, д. 1, корп. Б. Электронная почта: info@mosoblgaz.ru

Раздел 2





Сведения о местоположении границ объекта					
1. Система координат МСК-50, зона 2					
2. Сведения о характерных точках границ объекта					
Обозначение характерных точек границ	Координаты, м		Метод определения координат характерной точки	Средняя квадратическая погрешность положения характерной точки (Mt), м	Описание обозначения точки на местности (при наличии)
	X	Y			
1	2	3	4	5	6
1	520 241,17	2 217 595,53	Аналитический метод	0,10	—
2	520 239,98	2 217 591,71		0,10	
3	520 262,51	2 217 584,70		0,10	
4	520 281,11	2 217 580,18		0,10	
5	520 305,54	2 217 575,77		0,10	
6	520 339,65	2 217 572,40		0,10	
7	520 339,63	2 217 573,21		0,10	
8	520 349,59	2 217 572,45		0,10	
9	520 350,06	2 217 577,09		0,10	
10	520 346,08	2 217 577,49		0,10	
11	520 346,00	2 217 576,74		0,10	
12	520 335,55	2 217 577,53		0,10	
13	520 335,56	2 217 576,82		0,10	
14	520 306,09	2 217 579,74		0,10	
15	520 281,94	2 217 584,09		0,10	
16	520 263,57	2 217 588,56		0,10	
1	520 241,17	2 217 595,53		0,10	
3. Сведения о характерных точках части (частей) границы объекта					
1	2	3	4	5	6
—	—	—	—	—	—

Раздел 4
План границ объекта



Масштаб 1:1 000

Используемые условные знаки и обозначения:

-  7 - характерная точка границы зоны
-  - граница зоны
-  - граница кадастрового квартала по сведениям ЕГРН
-  - граница земельного участка по сведениям ЕГРН

Подпись _____



Дата « 6 » марта 20 24 г.

Место для оттиска печати (при наличии) лица, составившего описание местоположения границ объекта